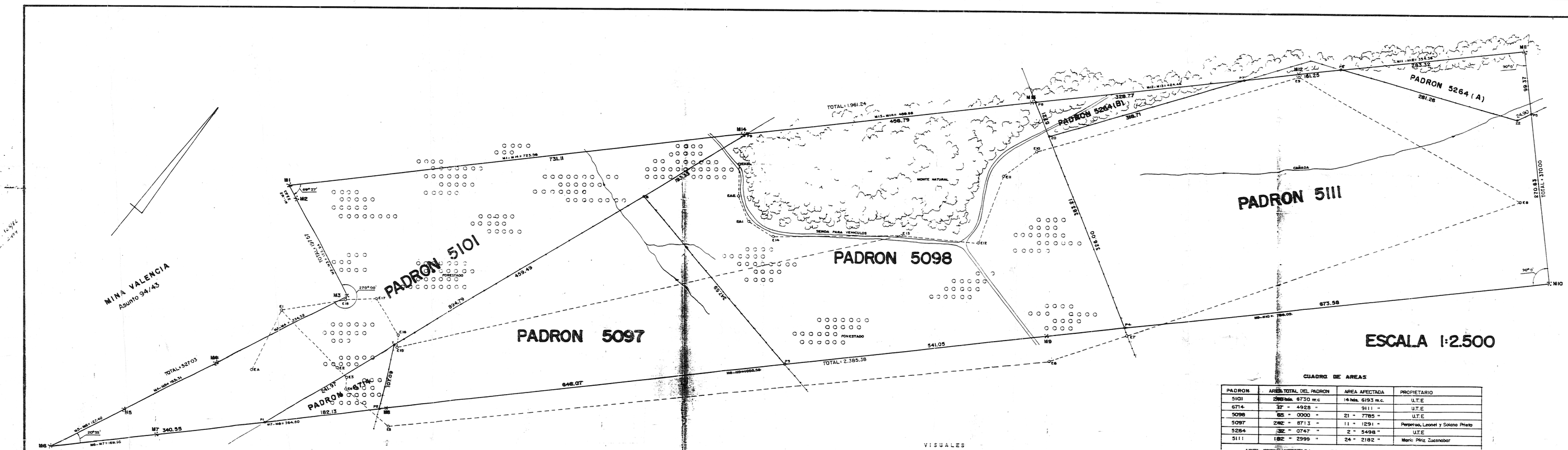

VERTICES		
6	-82.03	596.80
7	84.62	168.60
20	-70.98	1244.89
22	21.87	1975.85
P1	172.38	-56.89
P2	182.42	124.96
P3	218.15	772.05
P4	247.94	1312.27
P5	14.89	1999.75
P6	-99.95	1722.34
P7	-108.84	1561.34
P8	-126.96	1233.07
P9	-152.15	776.97

COORDENADAS DE MOJONES		
	X	Y
M 1	-192.45	46.97
M 2	-169.90	54.03
M 3	-3.91	106.02
M 4	66.12	-117.58
M 5	115.52	-275.34
M 6	153.60	-396.92
M 7	162.91	-228.23
M 8	183.03	136.02
M 9	241.22	1189.99
M10	285.11	1984.83
M 11	-84.33	2005.23
M12	-103.87	1851.41
M13	-127.26	1527.61
M14	-152.56	769.43

ESTACIONES DEL POLIGONO		
	X	Y
E 1	0	0
E 2	105.80	71.19
E 3	122.81	83.02
E 4	141.68	78.54
E 5	210.93	134.48
E 6	281.91	1187.75
E 7	261.89	1313.37
E 8	151.59	1960.51
E 9	-102.03	1651.32
E10	-51.02	1223.41
E 11	-19.94	1165.99
E 12	75.01	1109.66
E13	45.10	988.63
E15	89.44	171.28
E16	69.96	177.36
E17	7.57	149.88
E18	0	103.77

ESTACIONES AUXILIARES		
	X	Y
E A	86.30	-62.22
E A1	14.52	790.76
E A1	-14.92	757.52
EA2	-58.63	746.83
EA3	-107.37	752.30

MONTE NATURAL

FORESTADO

VISUALES

MONUMENTO A ARTIGAS (de espalda)

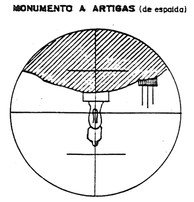

ANGULO 111°20'10"

TANQUE O.S.E (8ª Las Delicias-Minas)

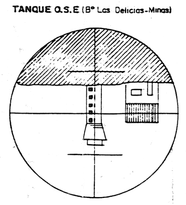

ANGULO 117°26'20"

CERRO DEL CURA

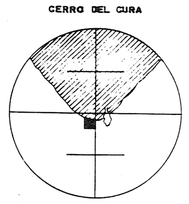

ANGULO 140°37'55"

CUADRO DE AREAS

PADRON	AREA TOTAL DEL PADRON	AREA AFECTADA	PROPIETARIO
5101	2982 has. 6730 m.c	14 has. 6193 m.c.	U.T.E
6714	37 " 4928 "	9111 "	U.T.E
5098	85 " 0000 "	21 " 7785 "	U.T.E
5097	242 " 8713 "	11 " 1291 "	Perpetuo, Leonel y Solano Prieto
5264	32 " 0747 "	2 " 5498 "	U.T.E
5111	182 " 2999 "	24 " 2182 "	Mario Pérez Zuasnabar
AREA TOTAL AFECTADA		75 has. 2060 m.c.	

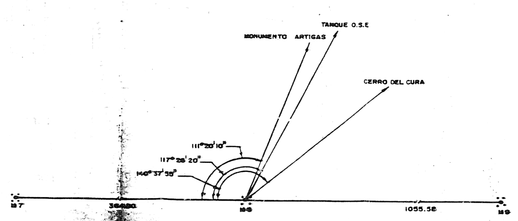

NOTAS:

A) PADRON 5264 Pte. A : 1 has. 6417 m.c
PADRON 5264 Pte. B : 9081 m.c
TOTAL : 2 has. 5498 m.c

B) Los predios señalados no han sufrido modificaciones catastrales del año 1975 a la fecha.

C) Datos de áreas totales de los padrones y proporcionados de acuerdo a planillas de la Oficina Deptal. de Catastro de Lavalleja.

ART. 65 - LEY 15242.

"Las labores mineras no podrán practicarse en terrenos cultivados, a una distancia menor a 40 m. de un edificio o de una vía férrea, o de un camino público, o 70 m. de cursos de agua, dormideros o cualquier clase de vertientes. Si las labores mineras en dichas zonas fueran indispensables, la Dirección de Minería y Geología podrá otorgar una autorización especial a ese fin, prescribiendo las medidas de seguridad que correspondan"

DIRECCION NACIONAL DE MINERIA Y GEOLOGIA

PLANO

De MENSURA, DESLINDE Y AMOJONAMIENTO para una concesión definitiva.

La Pastora, La Pastora I y sus demasías.

Departamento	LAVALLEJA
Sección Catastral	1ª
Sección Judicial	1ª
Padrones afectados	5097(p), 5098(p), 5101(p), 5111(p), 5264(p) y 6714(p).

Titular de la Gestión:

MINA VALENCIA S.A. (En liquidación)

Area de la Concesión: 75 has. 2060 m.c.

MINAS, MAYO DE 1986.

CDOR. HUGO PEREZ MORETTO — CDOR. DANIEL SUREDA

SINDICOS LIQUIDADORES

Trámite ante DI.NA.MI.GE.

Asunto 125/82

Carpeta 2404

MARTIN L. MARTINEZ
Ing. Agrónomo - Reg. 782